

भाडेपत्र



मौजे: तांदुळवाडी, ता. येवला, जि. नाशिक येथील जमिनीचे

दिनांक: १२/०१/२०२२ इ.स.चे

भाडेकराराची मुदत:- २९ वर्षे

मसिक भाडे रु. ५०००/-

**BHULAXMI FARMER PRODUCER  
COMPANY LIMITED** चे

संस्थापक - श्री. नंदकिशोर श्रीराम शिंदे

CIN NO. U01100MH2017PTC291334

आधार नं. ८७९८ ४२६५ ८६३८

वय वर्ष ४२, व्यवसाय - डॉक्टर व शेती

पत्ता - सा. तांदुळवाडी

ता. येवला, जि. नाशिक ४२३४०१

पार्टी नंबर १

लिहून देणार

(भाडेकरू)

यांशी.....

पुंजाबाई श्रीराम शिंदे

वय वर्ष ६२, धंदा - शेती

पत्ता - सा. तांदुळवाडी

ता. येवला, जि. नाशिक ४२३४०१

पार्टी नंबर २

लिहून देणार

( जागा मालक)

यातील लिहून देणार (पार्टी नंबर २) लिहून देतात भाडेपत्र असे की,  
१. मिळकतीचे वर्णन - 'तुकडी व जिल्हा परिषद नाशिक पोट तुकडी व  
पंचायत समिती येवला मधील ग्रामपंचायत तांदुळवाडी, ता. येवला गाव  
मौजे तांदुळवाडी, ता. येवला जि. नाशिक या गावच्या हद्दीतील जागा  
मालकी वट्ट्याची माझे नावे ७/१२ व टा. ला. ला. अ. अ. अ. अ. अ. अ. अ. अ. अ.  
भाडेकराराने २९ वर्षे मुदतीने भूलक्ष्मी फार्मर प्रोड्यूसर कंपनी लि.  
शेती व शेतीवर आधारित अन्न प्रक्रिया उद्योगासाठी २९ वर्षे भाडेपत्र  
भाडे तत्वावर ताब्यात दिलेली आहे.



यतः  
दस्त क्र. - २६४/२०१२  
२५०

जमीन भाडेकरारराने २९ वर्षे मुदतीने भुलक्ष्मी फार्मर प्रोड्युसर कंपनी लि. शेती व शेतीवर आधारित अन्न प्रक्रिया उद्योगासाठी २९ वर्षे शेतजमीन भाडे तत्वावर ताब्यात दिलेली आहे.

भाडेपट्टेने दिलेले क्षेत्र	गट नंबर [सर्व्हेनंबर]	क्षेत्र [हे.आर]	आकार [रु.पै.]
	३०/२ पै.	०२-२२ पो.ख. ०९	०९-८५
यापैकी माझे मालकीची व हिस्से कब्जे वहिवाटीचे तुम्हास या लेखाने २९ वर्षे भाडेपट्टेने पूर्व पश्चिम दक्षिणेकडील क्षेत्र		००-४०	००-०८

वहिवाट - सर्व तदगभुत वस्तु वहिवाटी हक्कासह व जाणे येणेच्या वहिवाटी हक्कासह यांसी चतुर्दिशा खालील प्रमाणे :-

पूर्व	पश्चिम	दक्षिण	उत्तर
गट नं. ३९	रस्ता	गट नं. ७०	उर्वरित मिळकत

येणे प्रमाणे चतुःसिमेच्या आतील आमचे पूर्ण हिस्साची ही जमीन

२. सदर भाडे करार २९ वर्षे म्हणजेच दि. १९/०९/२०२२ पासून दि. १९/०९/२०५१ पर्यंत मुदतीने भाडेने दिलेली आहे.

भुलक्ष्मी फार्मर प्रोड्युसर कंपनी, गव्हर्नमेंट ऑफ इंडिया मिनिस्ट्री ऑफ कॉरपोरेट अफेयर्स मध्ये नोंदणीकृत आहे. (रजि. क्र (U01100MH2017PTC291334) औद्योगिक दृष्ट्या मागास असलेल्या येवला तालुक्यामध्ये शेतक-यांच्या शेती उत्पादनाद्वारे आर्थिक विकास करण्याच्या अनुषंगाने ४७७ शेतकरी सभासदानी या कंपनीची स्थापना केली आहे. कंपनीचा उद्देश शेती व शेतीवर आधारित प्रक्रिया युनिट व शेती उत्पादने अनुषंगाने शेतकर्यांना अवजारे

३. भाडे तत्वाने देणे / अन्न धान्य व प्रक्रिया माल साठवणूक गोदाम व उत्पादन वाढीसाठी सेवा, मार्गदर्शन केंद्र व शेती पीक उत्पादन घेणे हा आहे.

४. सदर करार कंपनीस कंपनीच्या भाडेकरारातील मुद्दा क्र. २ साठीच आहे. इतर कोणताही वापर करायचा नाही नसून कंपनीने स्वतः न वापरल्यास व करार नाम्यातील अटी व शर्तीचे पालन न झाल्यास सदरचा करार रद्द करण्यात येईल

संस्था सुक्ष्म, लघु, व मध्यम व अन्य प्रक्रिया बाबतच्या उद्योग शेती व कृषी निगडीत असलेने होणार आहे. ते आम्हाला महाराष्ट्र शासनाचा शासन निर्णय ककूराधो - १४१७/प्र.क्र.१०९/९-अ दिनांक: ०६ जुन, २०१८ ने अकृषक परवानगीची अट शिथिल केलेली आहे. वरील शासन निर्णयानुसार अन्नप्रक्रिया उद्योग व शेती कामा व्यतिरिक्त अन्य



यलडा  
पत्र क्र. २६४ / २०१४  
०१५०

५. औद्योगीय कामासाठी वापर करणार नसल्याची आम्ही आपणास हमी देता. त्याप्रमाणे पार्टी नंबर १ यांचे संस्थेचा उद्योग शेती उत्पादन अनुषंगाने येणारा उद्योग असून जमीनीचा वापर शेती प्रयोजनासाठी केला जाणार आहे म्हणून राज्याच्या अन्य प्रक्रीया धोरणानुसार २० हेक्टर क्षेत्र मर्यादेपर्यंत जमीनीचा क्षेत्र मर्यादा पर्यंत जमीनीची बिगरशेती वापरासाठी बिगरशेती परवाणगीची आवश्यकता राहणार नाही. त्यामुळे भाडेकराराने घेतलेल्या जमीनीचे मुल्यांकन शेतीनुसारच केलेले आहे. त्यानुसार मुद्रांक फी व नोंदणी फी भरलेली आहे.
६. मे. सह. जिल्हा निबंधक वर्ग - १ [उ.श्रे.] सो. तथा मुद्रांक जिल्हाधिकारी, कोल्हापूर यांचेकडील पत्र जा. क्र. अभि.प्र.क्र. ५६/२०२१/७५१४ अन्वये मुद्रांक माफी करिता सोबत झेरॉक्स जोडली आहे.
७. सदर भाडे कराराने दिलेली जमीन आज रोजी पार्टी नंबर १ यांचे ताब्यात दिलेली आहे. २९ वर्षे मुदतीने कब्जात भाडेने दिलेली आहे.
- या जमीनीचे मासिक ५०००/- या प्रमाणे एकुण २९ वर्षांचे एकुण भाडे रू १७४०,०००/- (अक्षरी सतरा लाख चाळीस हजार रुपये) ठरलेले आहे.
८. सदर रक्कम यातील पार्टी नंबर १ यांनी पार्टी २ यांना दर महिन्याचे १० तारखेच्या आत देणेची आहे.
९. सदर जमीन मिळकतीमध्ये शेतीपुरक व्यवसाय करण्यास यातील पार्टी नंबर २ याची कोणत्याही प्रकारची हरकत असणार नाही. त्यासाठी लागणा-या परवानग्या ह्या पार्टी नंबर १ यांनी काढणेची आहे.
१०. सदर जमीन मिळकतीमध्ये शेती व पशुसंवर्धन, व दुग्धव्यवसायासाठी वा इतर शेतीवर आधारित व्यवसाय सोडून इतर व्यवसाय करणेची नाही.
११. सदर जमीनीच्या शेजारी असणारे सहहिरसेदार शेतकरी यांना कोणत्याही प्रकारचा त्रास वा नुकसान करणेची नाही.
१२. सदर शेतजमीनीत दगड, मुरुम, माती, किंवा इ. खनिजे काढणेची नाही अथवा अवैध उत्खनन करणेची नाही. पार्टी नंबर २ यांच्या पुर्वपरवानगी जमीनीमध्ये फेरबदल करणेची नाही.
१३. जमीनीमध्ये पार्टी नंबर १ भाडेकरू यांचे काणेतोही नावाची नोंद करणेची नाही अथवा कुळ हक्क दाखवणेचा नाही अथवा काही हक्क संबंध राहणार नाही.
१४. भाडेकरार ची मुदत संपलेनंतर पार्टी नंबर १ यांनी पुन्हा भाडेकरारपत्राची मुदत वाढविणेस पार्टी नंबर २ यांची हरकत असणार नाही. जर भाडेकराराची मुदत वाढविणेस यातील पार्टी नंबर १ किंवा २ आपआपसात सहमत नसतील तर पार्टी नंबर १ यांनी जमीनीचा तावा लिहून घेणार यांना सोडणेचा आहे.
- सदर जमीनीमध्ये पोट कुळ ठेवणेसाठी व इतराना परस्पर भाडेकराराने देणे नाही. सदर जमीन मिळकत आमचे मालकी वहिवाटीची असून त्यावर कोणताही योजना नाही व कोणाराही भाडेकरार अथवा कोणत्याही कराराने दिलेली नाही. व भाडेकराराची मुदत असे पर्यंत कोठेही



यलगा  
दस्त नं. - २६४/२०  
४१५०

१५. गुंतविणार नाही व कोणतेही कर्ज घेणार नाही वा बोजा चढवणार नाही. व कोणासही खरेदी करार किंवा बक्षीस देणार नाही. याची मी हमी दिलेली आहे. याची सर्व माझी व माझे वारसाची जबाबदारी राहिल.

१६. वरील मिळकती मधील व्यवसाय करीता लागणारे सर्व परवाने व इतर शासकीय निमशासकीय परवाने घेणेस पार्टी नंबर २ यांची कोणत्याही काही हरकत नाही. सदर परवानग्यासाठी लिहून देणार यांनी आवश्यक त्या लेखी सहया संमती विनामोबदला देण्याच्या आहेत. सदरचा करार पत्र लिहून घेणार व लिहून देणार यांनी पुनर्विचार विचार करून केलेला आहे. यातील मजकुराचे उल्लंघन केल्यास कायदेशीर कारवाईस पात्र राहिल. म्हणून लिहून दिले असे.  
भाडे करार पत्र

लिहून देणार (पार्टी नंबर २)

पुंजाबाई श्रीराम शिंदे  
[पुंजाबाई श्रीराम शिंदे]



लिहून घेणार (पार्टी नंबर १)

भुलक्ष्मी फार्मर प्रोड्युसर कंपनी लि.  
तर्फे संचालक श्री नंदकिशोर श्रीराम शिंदे





2. 48  
4. 40

साक्षिदार

१. Bellu

२. @bunde

नाव - रेखा नंदकिशोर शिंदे  
पत्ता - रा. तांदुळवाडी  
ता. येवला जि. नाशिक

नाव - दीपक भिमाजी उंडे  
पत्ता - रा. येवला  
ता. येवला जि. नाशिक




(5)





Department of Stamp & Registration, Maharashtra	
Receipt of Document Handling Charges	
PRN 1301202202048	Date 13/01/2022
Received from NANDAKISHOR SRIRAM SHINDE, Mobile number 0000000000, an amount of Rs.600/-, towards Document Handling Charges for the Document to be registered (ISARITA) in the Sub Registrar office S.R. Yewala of the District Nashik.	
Payment Details	
Bank Name SBIN	Date 13/01/2022
Bank CIN 10004152022011301839	REF No. CHI4452067
This is computer generated receipt, hence no signature is required.	

Department of Stamp & Registration, Maharashtra	
Receipt of Document Handling Charges	
PRN 2001202212856	Date 20/01/2022
Received from NANDAKISHOR SRIRAM SHINDE, Mobile number 0000000000, an amount of Rs.400/- towards Document Handling Charges for the Document to be registered (ISARITA) in the Sub Registrar office S.R. Yewala of the District Nashik.	
 <div style="border: 1px solid black; padding: 5px; display: inline-block;">           दस्ता. क्र. - 2E8 / 2022            24, 40         </div>	
Payment Details	
Bank Name SBIN	Date 20/01/2022
Bank CIN 10004152022012011363	REF No. CH15080171
This is computer generated receipt, hence no signature is required.	



# BHULAXMI FARMER PRODUCER COMPANY LIMITED


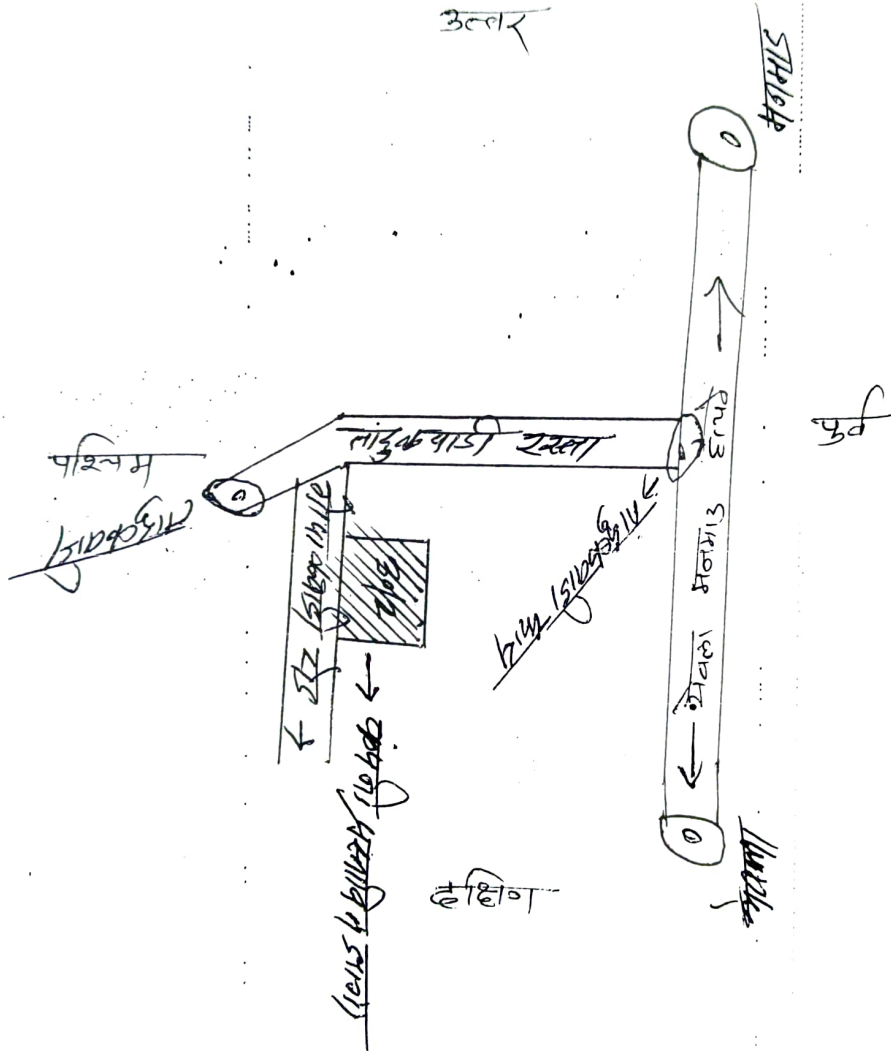
Add. Tandulwadi Phata, Tandulwadi, Post Savargaon  
Tal-Yeola, Dist Nashik Mob: 9673582223, 9637513129  
Email: dnsshinde@gmail.com

(Regd. No. U01100MH2017PTC291334)

Date: / /

प्रस्तावित जागेचा कच्चा नकाशा

उत्तर



*Handwritten signature/initials*

श्री विठ्ठलजी राहुंगे  
पति  
अध्यक्ष

(12)

वर्ष: 2021-22

गाव नमुना आठ-अ

21/1/2022

धारण जमिनीची नोंदवही (कृषिक)  
( आसामीवार खतावणी -- जमाबंदी पत्रक )

गाव: तांदुळवाडी

तालुका: येवला

जिल्हा: नाशिक

गाव नमुना सहा मधील नोंद	भूमापन क्रमांक व उपविभाग क्रमांक	धारण क्षेत्र			वसुलीसाठी		एकूण		
		लागवडी योग्य क्षेत्र	पोटखराब क्षेत्र	एकूण क्षेत्र	आकारणी किंवा जुडी	दुमाला जमिनीवरील नुकसान	स्थानिक उपकर		
(१)	(२)	(३अ)	(३ब)	(३क)	(४)	(५)	जि.प. रु.पै.	ग्रा.प. रु.पै.	(७) रु.पै.
खाते क्र.36	पुंजाबाई श्रीराम शिंदे								
व्यक्तिगत खातेदार	30/2	2.22.00	0.09.00	2.31.00	1.85	0	12.95	1.85	16.65
एकूण		2.22.00	0.09.00	2.31.00	1.85	0	12.95	1.85	16.65

टिप : उक्त रकाना क्र.(३अ) मधील लागवडी योग्य क्षेत्र हेच आकारणीस पात्र क्षेत्र राहिल, पोट-खराब क्षेत्रावर आकारणी लागू नाही.

सुचना : या संकेतस्थळावर दर्शविलेली माहिती ही कोणत्याही शासकीय अथवा कायदेशीर बाबींसाठी वापरता येणार नाही.



महाराष्ट्र शासन

गाव नमुना सात (अधिकार अगिलेख पत्रक)

[ महाराष्ट्र जमीन महसुल अधिकार अगिलेख आणि नोंदवह्या (तयार करणे व सुस्थितीत ठेवणे) नियम १९७१ यातील नियम ३,५,६ आणि ७ ]

गाव :- तांदूळवाडी (५५१४७२)

तालुका :- येवला

जिल्हा :- नाशिक

गट क्रमांक व उपविभाग ३०/२  
भुधारणा पद्धती भोगवटादार वर्ग -१

शेताचे स्थानीक नाव :

क्षेत्र, एकक व आकारणी	खाते क्र.	भोगवटादाराचे नाव	क्षेत्र	आकार	पो.ख.	फेरफार क्र	कुळ, खंड व इतर अधिकार
क्षेत्राचे एकक हे.आर.घो.मी	३६	पुंजाबाई श्रीराम शिंदे	२.२२.००	१.८५	०.०९००	(३५६)	कुळाचे नाव व खंड
अ) लागवड योग्य क्षेत्र							इतर अधिकार
जिरायत २.२२.००							योजा - साहकारी बँक
बागायत -							जपती आदेशा - श्रीराम विविध कार्यकारी सेवा
एकुण क्षेत्र २.२२.००							सहकारी संस्था मर्यादित, तांदूळवाडी यांचा र रु १६२४५०/- व व्याज अधिक चा जपती पुंजाबाई श्रीराम शिंदे यांचा (५८३)
खराब क्षेत्र (लागवड अयोग्य)							इकरार
वर्ग (अ) ०.०९.००							श्रीराम विविध कार्यकारी सहकारी सेवा सं मर्या तांदूळवाडी डी र रु ३०००००/-२७/०८/२०२० (६९७)
वर्ग (ब) -							योजा - सहकारी सोसायटी इकरार
एकुण पो.ख.क्षेत्र ०.०९.००							रु. १०००००/- १७-६-०२ (८०३८)
एकुण क्षेत्र (अ+ब) २.३१.००							श्री वि.का.सो. डी. १५००००/-२२/५/९ (८०३८)
आकारणी १.८५							प्रलपित फेरफार : नाही.
जुडी किंवा विशेष आकारणी							शेवटचा फेरफार क्रमांक : ६९७ व दिनांक : ०३/०९/२०२०
जुने फेरफार क्र : (१५१) (२९०) (५९७)							सीमा आणि भुगापन चिन्हे



हा ७/१२ अगिलेख दि.०३/०९/२०२०:०७:०८:४३ AM रोजी डिजिटल स्वाक्षरीत केला असल्यामुळे स्वावर कोणत्याही सही-शिवक्याची आवश्यकता नाही.

पृष्ठ क्र. १/२

सुचना : सदर ७/१२ डिजिटल स्वाक्षरीत झाल्यानंतर गा.न.नं. १२ मध्ये पिकांची माहिती अद्यावत झाली असल्याने साद्यस्थिती <https://tshukh.mahabhumi.gov.in> या संकेत स्थळावर पहावी

७/१२ डायलनलॉड व वैध दि. : ०७/०९/२०२२ : १२:४६:२८ PM. वैधता पटताळणीसाठी <https://digitalsabara.mahabhumi.gov.in/dsr/> या संकेत स्थळावर जाऊन 2015100001083056 हा

क्रमांक वापरावा.



गाव नमुना बारा ( पिकांची नोंदवही )

[ महाराष्ट्र जमीन महसूल अधिकार अधिलेख आणि नोंदवहा (तयार करणे व सुस्थितीत ठेवणे) नियम १९७१ यातील नियम २९ ]

गाव :- तांदूळवाडी ( ५५१४७२ )

तालुका :- येवला

जिल्हा :- नाशिक

गट क्रमांक व उपविभाग ३०/२

			पिकाखालील क्षेत्राचा तपशील									लॉगव्हीसाठी उपलब्ध नसलेली जमीन		जल नियंत्रण यंत्रणा	शेज	
			मिश्र पिकाखालील क्षेत्र						निर्मळ पिकाखालील क्षेत्र							
			घटक पिके व पत्तेनाखालील क्षेत्र													
वर्षे	हंगाम	खाते क्रमांक				पिकांचे नाव	जल सिंचित	अजल सिंचित	पिकांचे गाव	जल सिंचित	अजल सिंचित	रयरूप	क्षेत्र			
(१)	(२)	(३)	(४)	(५)	(६)	(७)	(८)	(९)	(१०)	(११)	(१२)	(१३)	(१४)	(१५)		
							हे.आर.पी.पी	हे.आर.पी.पी		हे.आर.पी.पी	हे.आर.पी.पी		हे.आर.पी.पी			
२०१७-१८	खरीप								पोळ्कांदे	२.००००				विहीर १, बोअरवेल-१		
									रोप	०.२२००						
२०१८-१९	खरीप								बाजरी		०.२०००	विहीरपड	०.०२००	विहीर १, बोअरवेल-१		
									मका		१.६०००					
									पो कांदे	०.४०००						
२०१९-२०	खरीप								बाजरी		०.२०००	विहीरपड	०.०२००	विहीर १, बोअरवेल-१		
									मका		१.६०००					
									पो कांदे	०.४०००						

टीप :- \*४ - मिश्रणाचा संकेत क्रमांक, \*५ - जल सिंचित, \*६ - अजल सिंचित




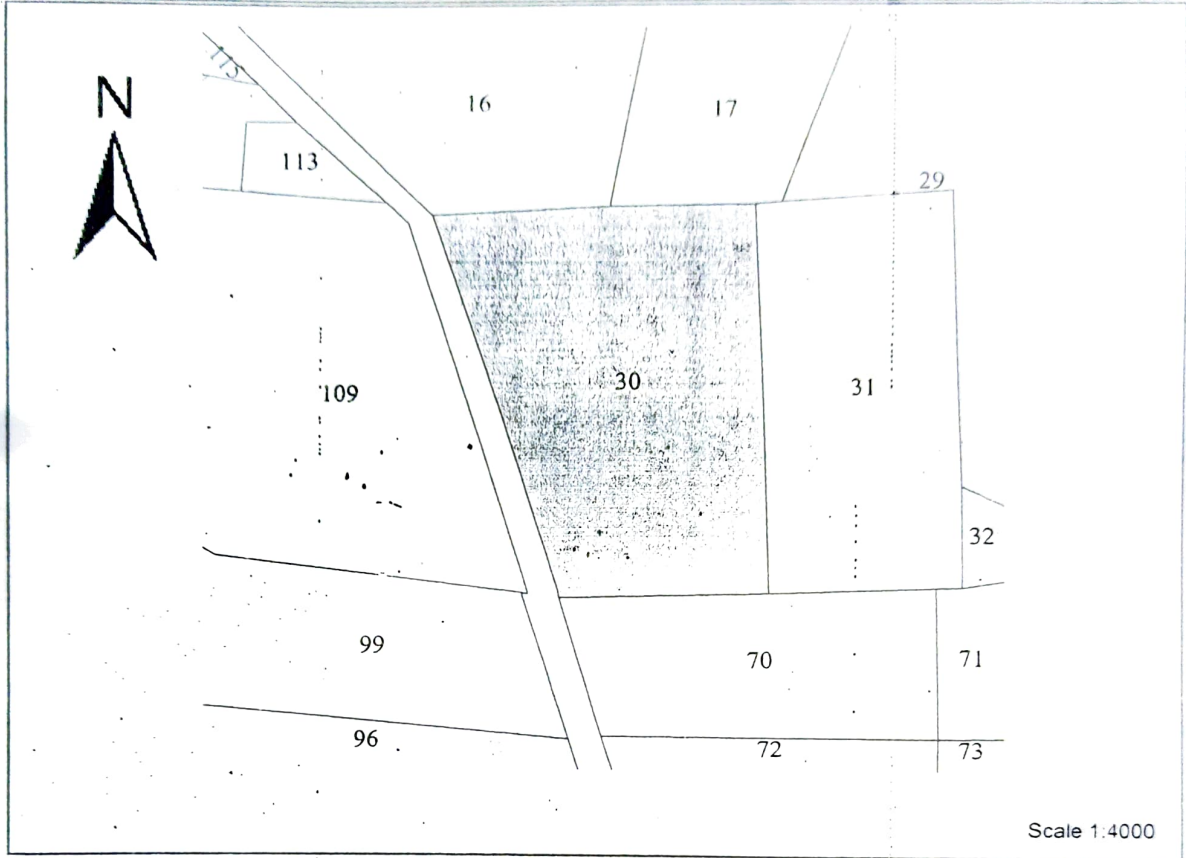
हा ७/१२ अधिलेख (दि. ०३/०१/२०२०:०७०८४३ AM रोजी) डिजिटल स्वाक्षरीत केला असल्यामुळे स्वाक्षरीत कोणत्याही सही-मिळक्याची आवश्यकता नाही  
 युवना - गट ७/१२ डिजिटल स्वाक्षरीत प्राप्त झाल्यानंतर गा. न. नं. १२ मध्ये पिकांची माहिती अद्ययावत झाली असल्याने सद्यस्थिती <https://tracel.mahatrust.gov.in> या संकेत स्थळावर पत्तेची  
 ७/१२ डाऊनलोड व वैध दि. : ०९/०१/२०२२ : १२.४८, २८.१५४. पेशता पडताळणीसाठी <https://dpt.mahatrust.gov.in/cv/csr/> या संकेत स्थळावर आजून २०१९१०००१०८४०५६ ए१  
 क्रमांक वापरवा.

पृष्ठ क्र. २/२



# Plot Report

Rural, District : नाशिक, Taluka : येवला, Village : तांदुळवाडी,



*VR Patil*

तपासणी सुची क्रमांक -18

GPS स्थळ व दळणवळण सुविधा

प्रमाणित करण्यात येते की, मा.बाळासाहेब ठाकरे कृषि व अंतर्गत समूह आधारित संस्था नाव भूलक्ष्मी फार्मर प्रोड्यूसर कं. ली. त शेतकरी उत्पादक कंपनीचे प्रस्तावित PP उपप्रकल्पाकरिता आवश्यक प्रस्तावित प्रमाणे आहे.

मिण परिवर्तन प्रकल्प (SMART) नाशिक जागेवरील पायाभूत सुविधा खालील

अ.क्र	तपासणी घटक	प्रत्यक्ष
1	प्रकल्प उभारणी जागेचे क्षेत्र (हेक्टर)	0.40 हे
2	प्रकल्प उभारणी जागे पासून वीज उपलब्धता अंतर	100 मीटर
3	प्रकल्प उभारणी जागे पासून दळणवळणासाठी गावाचे अंतर (किमी)	1 किलोमीटर
4	प्रकल्प उभारणी जागे पासून दळणवळणासाठी तालुक्यांचे अंतर (किमी)	10 किलोमीटर
5	प्रकल्प उभारणी जागे पासून दळणवळणासाठी जिल्हयांचे अंतर (किमी)	90 किलोमीटर
6	प्रस्तावित प्रकल्प उभारणी क्षेत्राचा अक्षांश रेखांश ( सोबत फोटो )	अक्षांश : 20.135739 रेखांश : 74.440009
7	प्रस्तावित जागेवर सद्यास्थितीत असलेली बांधकामे व यंत्रसामुग्री	निरंक

  
सचिव

श्री. अमोल विनायक महाले



स्वाक्षरी

अध्यक्ष

श्री. विश्वंभर रामचंद्र पाटील

स्वाक्षरी


कृषि सहाय्यक  
नाव श्री. के. आर. हुजबंद  
मुख्यालय - सावरगाव

स्वाक्षरी

नोडल अधिकारी तथा कृषी पर्यवेक्षक  
नाव श्री. बी. के. नाईकवाडी  
मुख्यालय - पाटोदा - २



GPS Map Camera



Tandulwadi, Maharashtra, India  
4CQQ+4X, Tandulwadi, Maharashtra 423401, India  
Lat 20.136753°  
Long 74.439258°  
27/01/22 08:38 AM



*VR Patil*

भूमि फार्मर प्रोड्यूसर कंपनी तांडुलवाडी

ता. येवला, जि. नासिक

\* प्रकल्प स्वक जागा



latitude: 20.135739  
ngitude: 74.440009



VR Patil

अवकाश

श्री. विश्वनाथ रामराव पाटिल